

# Elecciones Generales Hauteskunde Orokorrak

Azaroa **10** Noviembre





# 2019



DELEGACION DEL GOBIERNO EN LA COMUNIDAD AUTONOMA DEL PAIS VASCO  
GOBERNUAREN ORDEZKARITZA EUSKAL AUTONOMIA ERKIDEGOAN



## ELECCIONES GENERALES - 10 DE NOVIEMBRE DE 2019

	 ALAVA	 BIZKAIA	 GIPUZKOA	 PAIS VASCO
<b>Número de Municipios</b>	<b>51</b>	<b>112</b>	<b>88</b>	<b>251</b>
<b>Población de derecho</b>	<b>328.868</b>	<b>1.149.628</b>	<b>720.592</b>	<b>2.199.088</b>
<b>Censo total electoral</b>	<b>258.493</b>	<b>949.593</b>	<b>584.464</b>	<b>1.792.550</b>
<b>Diputados a elegir</b>	<b>4</b>	<b>8</b>	<b>6</b>	<b>18</b>
<b>Senadores a elegir</b>	<b>4</b>	<b>4</b>	<b>4</b>	<b>12</b>
<b>Candidaturas al Congreso</b>	<b>11</b>	<b>13</b>	<b>12</b>	<b>36</b>
<b>Candidaturas al Senado</b>	<b>11</b>	<b>13</b>	<b>12</b>	<b>36</b>
<b>Dispositivos Móviles en la provincia - transmisión de datos</b>	<b>131</b>	<b>457</b>	<b>330</b>	<b>918</b>
<b>Mesas transmisión DM *</b>	<b>425</b>	<b>1.396</b>	<b>848</b>	<b>2.669</b>
<b>Mesas transmisión telefónica</b>	<b>0</b>	<b>0</b>	<b>0</b>	<b>0</b>
<b>Total Mesas</b>	<b>425</b>	<b>1.396</b>	<b>848</b>	<b>2.669</b>
<b>Locales Electorales</b>	<b>100</b>	<b>338</b>	<b>283</b>	<b>721</b>
<b>Urnas (Congreso + Senado)</b>	<b>850</b>	<b>2.792</b>	<b>1.696</b>	<b>5.338</b>
<b>Cabinas</b>	<b>170</b>	<b>1.396</b>	<b>846</b>	<b>2.412</b>
<b>Total Papeletas al Congreso</b>	<b>1.483.860</b>	<b>6.641.700</b>	<b>3.810.000</b>	<b>11.935.560</b>
<b>Total Papeletas al Senado</b>	<b>213.910</b>	<b>838.150</b>	<b>428.000</b>	<b>1.480.060</b>
<b>Miembros de Mesas - Titulares</b>	<b>1.275</b>	<b>4.188</b>	<b>2.544</b>	<b>8.007</b>
<b>Miembros de Mesas - Suplentes</b>	<b>2.550</b>	<b>8.376</b>	<b>5.088</b>	<b>16.014</b>
<b>Representantes de la Administración</b>	<b>305</b>	<b>1.396</b>	<b>406</b>	<b>2.107</b>
<b>Censo Electoral - CER</b>	<b>251.436</b>	<b>909.639</b>	<b>556.591</b>	<b>1.717.666</b>
<b>Censo Electoral - CERA</b>	<b>7.057</b>	<b>39.954</b>	<b>27.873</b>	<b>74.884</b>
<b>TOTAL CENSO ELECTORAL</b>	<b>258.493</b>	<b>949.593</b>	<b>584.464</b>	<b>1.792.550</b>

Datos de Población a 1 de enero de 2019

Datos Censo Electoral a 1 de julio de 2019

Censo CER: Censo Electoral Residentes - Número de electores residentes en España

Censo CERA: Censo Electoral Residentes en el Extranjero

\* Cada Dispositivo Móvil transmite de 1 hasta un máximo de 6 mesas



## ELECCIONES GENERALES - 10 DE NOVIEMBRE DE 2019

ALAVA											
	CODIGO	MUNICIPIO	Población de Derecho	Disp. Móvil	Mesas DM	Mesas Manual	Total Mesas	Locales Elect.	Censo CER	Censo CERA	TOT. CENSO ELECTORAL
1	01051	Agurain/Salvatierra	5.018	1	6	0	6	1	3.569	75	3.644
2	01001	Alegría-Dulantzi	2.887	1	4	0	4	1	2.020	86	2.106
3	01002	Amurrio	10.286	8	15	0	15	8	8.014	221	8.235
4	01049	Añana	151	1	1	0	1	1	130	10	140
5	01003	Aramaio	1.483	1	2	0	2	1	1.166	59	1.225
6	01006	Armiñón	219	1	1	0	1	1	174	6	180
7	01037	Arraia-Maeztu	717	1	1	0	1	1	589	37	626
8	01008	Arratzua-Ubarrundia	982	1	1	0	1	1	808	20	828
9	01004	Artziniega	1.831	1	2	0	2	1	1.357	45	1.402
10	01009	Asparrena	1.643	1	2	0	2	1	1.258	73	1.331
11	01010	Ayala/Aiara	2.967	3	5	0	5	3	2.315	123	2.438
12	01011	Baños de Ebro/Mañueta	286	1	1	0	1	1	213	9	222
13	01013	Barrundia	883	1	1	0	1	1	710	50	760
14	01014	Berantevilla	443	1	1	0	1	1	366	21	387
15	01016	Bernedo	511	1	1	0	1	1	428	37	465
16	01017	Campezo/Kanpezu	1.040	1	1	0	1	1	817	101	918
17	01021	Elburgo/Burgelu	603	1	1	0	1	1	471	12	483
18	01022	Elciego	1.025	1	1	0	1	1	755	28	783
19	01023	Elvillar/Bilar	348	1	1	0	1	1	262	26	288
20	01046	Erribera Beitia	1.374	1	2	0	2	2	982	14	996
21	01056	Erriberagoitia/Ribera Alta	780	1	1	0	1	1	639	12	651
22	01901	Harana/Valle de Arana	229	1	1	0	1	1	202	22	224
23	01027	Iruña Oka/Iruña de Oca	3.333	1	3	0	3	1	2.473	20	2.493
24	01019	Iruraiz-Gauna	517	1	1	0	1	1	444	25	469
25	01020	Kripan	181	1	1	0	1	1	148	1	149
26	01028	Kuartango	381	1	1	0	1	1	323	14	337
27	01030	Labastida/Bastida	1.445	1	2	0	2	1	1.091	30	1.121
28	01031	Lagrán	158	1	1	0	1	1	141	22	163
29	01032	Laguardia	1.505	1	2	0	2	1	1.136	54	1.190
30	01902	Lanciego/Lantziego	667	1	1	0	1	1	498	29	527
31	01033	Lantarón	872	2	2	0	2	2	723	20	743
32	01036	Lapuebla de Labarca	857	1	1	0	1	1	654	18	672
33	01058	Laudio/Llodio	18.205	7	24	0	24	5	14.700	218	14.918
34	01034	Legutio	1.869	1	2	0	2	1	1.414	34	1.448
35	01039	Leza	196	1	1	0	1	1	152	9	161
36	01041	Moreda de Álava/Moreda Araba	229	1	1	0	1	1	188	20	208
37	01042	Navaridas	209	1	1	0	1	1	150	4	154
38	01043	Okondo	1.162	1	2	0	2	1	911	41	952
39	01044	Oyón-Oion	3.368	1	3	0	3	1	2.340	71	2.411
40	01047	Peñacerrada-Urizaharra	257	1	1	0	1	1	232	16	248
41	01052	Samaniego	319	1	1	0	1	1	272	10	282
42	01053	San Millán/Donemiliaga	709	1	1	0	1	1	596	58	654
43	01054	Urkabustaiz	1.336	1	2	0	2	1	998	21	1.019
44	01055	Valdegovía/Gaubea	991	2	2	0	2	2	839	141	980
45	01057	Villabuena de Álava/Eskuernaga	299	1	1	0	1	1	235	25	260
46	01059	Vitoria-Gasteiz	249.176	64	309	0	309	34	189.605	4.924	194.529
47	01060	Yécora/Iekora	269	1	1	0	1	1	204	24	228
48	01061	Zalduondo	186	1	1	0	1	1	155	6	161
49	01062	Zambrana	400	1	1	0	1	1	318	13	331
50	01018	Zigoitia	1.753	1	2	0	2	1	1.399	59	1.458
51	01063	Zuia	2.313	1	2	0	2	1	1.852	43	1.895
		<b>TOTAL ALAVA</b>	<b>328.868</b>	<b>131</b>	<b>425</b>	<b>0</b>	<b>425</b>	<b>100</b>	<b>251.436</b>	<b>7.057</b>	<b>258.493</b>

Datos de Población a 1 de enero de 2019

Datos Censo Electoral a 1 de julio de 2019

Censo CER: Censo Electoral Residentes - Número de electores residentes en España

Censo CERA: Censo Electoral Residentes en el Extranjero



## ELECCIONES GENERALES - 10 DE NOVIEMBRE DE 2019

BIZKAIA											
	CODIGO	MUNICIPIO	Población de Derecho	Disp. Móvil	Mesas DM	Mesas Manual	Total Mesas	Locales Elect.	Censo CER	Censo CERA	TOT. CENSO ELECTORAL
1	48001	ABADINO	7.533	2	9	0	9	2	5.901	78	5.979
2	48002	ABANTO Y CIÉRVANA-ABANTO Z	9.545	4	13	0	13	3	7.791	445	8.236
3	48911	AJANGIZ	482	1	1	0	1	1	381	7	388
4	48912	ALONSOTEGI	2.903	4	4	0	4	4	2.321	35	2.356
5	48003	AMOREBIETA-ETXANO	19.140	7	23	0	23	4	14.518	289	14.807
6	48004	AMOROTO	419	1	1	0	1	1	326	26	352
7	48005	ARAKALDO	156	1	1	0	1	1	116	14	130
8	48006	ARANTZAZU	393	1	1	0	1	1	307	13	320
9	48093	AREATZA	1.212	1	1	0	1	1	891	29	920
10	48009	ARRANKUDIAGA	970	1	1	0	1	1	774	17	791
11	48914	ARRATZU	418	1	1	0	1	1	332	9	341
12	48010	ARRIETA	567	1	1	0	1	1	476	57	533
13	48011	ARRIGORRIAGA	12.230	4	15	0	15	2	9.640	149	9.789
14	48023	ARTEA	735	1	1	0	1	1	579	15	594
15	48008	ARTZENTALES	734	1	1	0	1	1	609	47	656
16	48091	ATXONDO	1.377	2	2	0	2	2	1.078	37	1.115
17	48070	AULESTI	648	1	1	0	1	1	527	34	561
18	48012	BAKIO	2.645	1	4	0	4	1	2.057	61	2.118
19	48090	BALMAEDA	7.684	2	9	0	9	1	6.004	278	6.282
20	48013	BARAKALDO	100.435	38	127	0	127	25	79.353	2.367	81.720
21	48014	BARRIKA	1.541	2	2	0	2	2	1.229	62	1.291
22	48015	BASAURI	40.762	14	52	0	52	11	33.078	525	33.603
23	48092	BEDIA	1.041	1	1	0	1	1	872	17	889
24	48016	BERANGO	7.130	3	10	0	10	3	5.472	76	5.548
25	48017	BERMEO	16.688	8	21	0	21	8	13.119	750	13.869
26	48018	BERRIATUA	1.247	1	1	0	1	1	854	62	916
27	48019	BERRIZ	4.678	2	6	0	6	1	3.429	56	3.485
28	48020	BILBAO	345.821	79	358	0	358	44	272.787	19.902	292.689
29	48021	BUSTURIA	1.637	2	2	0	2	2	1.326	110	1.436
30	48901	DERIO	6.545	2	9	0	9	1	5.160	52	5.212
31	48026	DIMA	1.447	1	1	0	1	1	1.132	62	1.194
32	48027	DURANGO	29.636	15	35	0	35	12	22.747	706	23.453
33	48028	EA	831	1	1	0	1	1	682	86	768
34	48031	ELANTXOBE	346	1	1	0	1	1	303	52	355
35	48032	ELORRIO	7.336	2	9	0	9	1	5.762	116	5.878
36	48902	ERANDIO	24.222	9	31	0	31	5	18.987	362	19.349
37	48033	EREÑO	239	1	1	0	1	1	217	41	258
38	48034	ERMUA	15.890	8	22	0	22	6	12.624	170	12.794
39	48079	ERRIGOITI	487	1	1	0	1	1	397	14	411
40	48029	ETXEBARRI	11.304	4	12	0	12	2	8.681	55	8.736
41	48030	ETXEBARRIA	772	1	1	0	1	1	591	91	682
42	48906	FORUA	929	1	1	0	1	1	736	79	815
43	48035	FRUIZ	545	1	1	0	1	1	406	20	426
44	48036	GALDAKAO	29.288	10	38	0	38	7	24.015	410	24.425
45	48037	GALDAMES	829	2	2	0	2	2	696	116	812
46	48038	GAMIZ-FIKA	1.375	2	2	0	2	2	1.151	33	1.184
47	48039	GARAI	320	1	1	0	1	1	254	8	262
48	48040	GATIKA	1.673	1	2	0	2	1	1.303	51	1.354
49	48041	GAUTEGIZ ARTEAGA	840	1	1	0	1	1	687	60	747
50	48046	GERNIKA-LUMO	16.972	8	20	0	20	8	12.626	541	13.167
51	48044	GETXO	78.276	25	101	0	101	9	61.967	2.698	64.665
52	48047	GIZABURUAGA	212	1	1	0	1	1	147	14	161
53	48042	GORDEXOLA	1.686	1	2	0	2	1	1.359	89	1.448
54	48043	GORLIZ	5.683	4	7	0	7	4	4.591	131	4.722
55	48045	GÜEÑES	6.681	5	10	0	10	5	5.207	172	5.379
56	48048	IBARRANGELU	636	1	1	0	1	1	527	64	591
57	48094	IGORRE	4.257	1	5	0	5	1	3.121	48	3.169
58	48049	ISPASTER	725	1	1	0	1	1	543	44	587
59	48910	IURRETA	3.643	3	4	0	4	3	2.811	36	2.847
60	48050	IZURTZA	255	1	1	0	1	1	188	14	202



## ELECCIONES GENERALES - 10 DE NOVIEMBRE DE 2019

BIZKAIA											
	CODIGO	MUNICIPIO	Población de Derecho	Disp. Móvil	Mesas DM	Mesas Manual	Total Mesas	Locales Elect.	Censo CER	Censo CERA	TOT. CENSO ELECTORAL
61	48022	KARRANTZA HARANA/VALLE DE	2.715	1	4	0	4	1	2.305	399	2.704
62	48907	KORTEZUBI	444	1	1	0	1	1	343	19	362
63	48051	LANESTOSA	254	1	1	0	1	1	220	101	321
64	48052	LARRABETZU	2.029	1	2	0	2	1	1.562	25	1.587
65	48053	LAUKIZ	1.191	1	2	0	2	1	926	16	942
66	48054	LEIOA	31.495	12	40	0	40	9	25.065	458	25.523
67	48057	LEKEITIO	7.258	2	7	0	7	2	5.730	367	6.097
68	48055	LEMOA	3.521	2	4	0	4	2	2.603	53	2.656
69	48056	LEMOIZ	1.241	1	2	0	2	1	980	113	1.093
70	48081	LEZAMA	2.429	1	3	0	3	1	1.903	35	1.938
71	48903	LOIU	2.416	4	4	0	4	4	1.800	35	1.835
72	48058	MALLABIA	1.158	1	2	0	2	1	947	52	999
73	48059	MAÑARIA	519	1	1	0	1	1	402	18	420
74	48060	MARKINA-XEMEIN	4.934	2	6	0	6	1	3.625	385	4.010
75	48061	MARURI-JATABE	982	1	1	0	1	1	789	40	829
76	48062	MENDATA	381	1	1	0	1	1	295	29	324
77	48063	MENDEXA	432	1	1	0	1	1	354	18	372
78	48064	MEÑAKA	755	1	1	0	1	1	608	32	640
79	48066	MORGA	423	1	1	0	1	1	344	15	359
80	48068	MUNDAKA	1.835	1	2	0	2	1	1.534	195	1.729
81	48069	MUNGIA	17.554	7	20	0	20	6	13.132	458	13.590
82	48007	MUNITIBAR-ARBATZEGI GERRIKA	460	1	1	0	1	1	389	39	428
83	48908	MURUETA	309	1	1	0	1	1	250	4	254
84	48071	MUSKIZ	7.567	6	10	0	10	6	6.013	237	6.250
85	48067	MUXIKA	1.455	2	3	0	3	2	1.134	69	1.203
86	48909	NABARNIZ	255	1	1	0	1	1	201	24	225
87	48073	ONDARROA	8.397	4	10	0	10	4	6.827	284	7.111
88	48075	OROZKO	2.651	2	4	0	4	2	2.066	49	2.115
89	48083	ORTUELLA	8.360	8	11	0	11	8	6.934	177	7.111
90	48072	OTXANDIO	1.296	1	2	0	2	1	965	41	1.006
91	48077	PLENTZIA	4.363	2	5	0	5	2	3.366	228	3.594
92	48078	PORTUGALETE	45.826	16	61	0	61	9	37.860	811	38.671
93	48082	SANTURTZI	45.795	17	64	0	64	7	37.359	721	38.080
94	48084	SESTAO	27.445	12	36	0	36	11	21.780	888	22.668
95	48904	SONDIKA	4.495	1	5	0	5	1	3.547	54	3.601
96	48085	SOPELA	13.643	5	14	0	14	4	10.717	181	10.898
97	48086	SOPUERTA	2.569	3	4	0	4	3	2.024	279	2.303
98	48076	SUKARRIETA	357	1	1	0	1	1	288	27	315
99	48087	TRUCIOS-TURTZIOZ	511	1	1	0	1	1	437	38	475
100	48088	UBIDE	177	1	1	0	1	1	134	13	147
101	48065	UGAO-MIRABALLES	4.124	2	6	0	6	2	3.285	43	3.328
102	48089	URDULIZ	4.319	2	7	0	7	1	3.540	83	3.623
103	48074	URDUÑA/ORDUÑA	4.180	2	5	0	5	2	3.276	158	3.434
104	48080	VALLE DE TRÁPAGA-TRAPAGARA	11.953	7	17	0	17	5	9.916	266	10.182
105	48095	ZALDIBAR	3.054	1	4	0	4	1	2.324	32	2.356
106	48096	ZALLA	8.379	4	9	0	9	3	6.516	196	6.712
107	48905	ZAMUDIO	3.236	1	3	0	3	1	2.496	34	2.530
108	48097	ZARATAMO	1.615	2	2	0	2	2	1.314	17	1.331
109	48024	ZEANURI	1.242	1	2	0	2	1	1.000	48	1.048
110	48025	ZEBERIO	1.059	1	2	0	2	1	874	30	904
111	48913	ZIERBENA	1.492	1	2	0	2	1	1.236	12	1.248
112	48915	ZIORTZA-BOLIBAR	427	1	1	0	1	1	339	6	345
		<b>TOTAL BIZKAIA</b>	<b>1.149.628</b>	<b>457</b>	<b>1.396</b>	<b>0</b>	<b>1.396</b>	<b>338</b>	<b>909.639</b>	<b>39.954</b>	<b>949.593</b>

Datos de Población a 1 de enero de 2019

Datos Censo Electoral a 1 de julio de 2019

Censo CER: Censo Electoral Residentes - Número de electores residentes en España

Censo CERA: Censo Electoral Residentes en el Extranjero



## ELECCIONES GENERALES - 10 DE NOVIEMBRE DE 2019

GIPUZKOA											
	CODIGO	MUNICIPIO	Población de Derecho	Disp. Móvil	Mesas DM	Mesas Manual	Total Mesas	Locales Elect.	Censo CER	Censo CERA	TOT. CENSO ELECTORAL
1	20001	ABALTZISKETA	320	1	1	0	1	1	253	31	284
2	20002	ADUNA	469	1	1	0	1	1	359	17	376
3	20016	AIA	2.081	1	2	0	2	1	1.529	20	1.549
4	20003	AIZARNAZABAL	777	1	1	0	1	1	549	9	558
5	20004	ALBIZTUR	309	1	1	0	1	1	230	18	248
6	20005	ALEGIA	1.726	1	2	0	2	1	1.274	67	1.341
7	20006	ALKIZA	374	1	1	0	1	1	261	15	276
8	20906	ALTZAGA	179	1	1	0	1	1	128	10	138
9	20007	ALTZO	427	1	1	0	1	1	337	21	358
10	20008	AMEZKETA	939	1	1	0	1	1	713	26	739
11	20009	ANDOAIN	14.618	7	21	0	21	4	11.369	317	11.686
12	20010	ANOETA	2.034	1	2	0	2	1	1.524	33	1.557
13	20011	ANTZUOLA	2.136	1	2	0	2	1	1.625	74	1.699
14	20012	ARAMA	205	1	1	0	1	1	149	11	160
15	20013	ARETXABAETA	6.987	2	8	0	8	1	5.434	97	5.531
16	20055	ARRASATE/MONDRAGÓN	22.019	8	29	0	29	6	17.301	369	17.670
17	20014	ASTEASU	1.533	1	2	0	2	1	1.161	70	1.231
18	20903	ASTIGARRAGA	6.272	2	6	0	6	1	5.033	51	5.084
19	20015	ATAUN	1.669	2	3	0	3	2	1.245	60	1.305
20	20017	AZKOITIA	11.609	4	13	0	13	4	8.462	210	8.672
21	20018	AZPEITIA	14.786	7	18	0	18	7	11.231	283	11.514
22	20904	BALIARRAIN	137	1	1	0	1	1	87	1	88
23	20019	BEASAIN	13.881	4	14	0	14	3	9.893	341	10.234
24	20020	BEIZAMA	151	1	1	0	1	1	114	15	129
25	20021	BELAUNTZA	239	1	1	0	1	1	185	13	198
26	20022	BERASTEGI	1.081	1	1	0	1	1	849	116	965
27	20074	BERGARA	14.596	6	17	0	17	5	11.520	298	11.818
28	20023	BERROBI	602	1	1	0	1	1	442	26	468
29	20024	BIDANIA-GOITAZ	508	1	1	0	1	1	395	21	416
30	20029	DEBA	5.457	5	6	0	6	5	4.264	153	4.417
31	20069	DONOSTIA/SAN SEBASTIÁN	186.665	52	185	0	185	36	147.449	11.376	158.825
32	20030	EIBAR	27.406	12	37	0	37	10	21.147	839	21.986
33	20031	ELDUAIN	239	1	1	0	1	1	185	12	197
34	20033	ELGETA	1.135	1	1	0	1	1	858	59	917
35	20032	ELGOIBAR	11.582	8	17	0	17	7	8.655	278	8.933
36	20067	ERRETERIA	39.355	22	48	0	48	20	30.609	930	31.539
37	20066	ERREZIL	589	1	1	0	1	1	437	49	486
38	20034	ESKORIATZA	4.087	1	4	0	4	1	3.200	54	3.254
39	20035	EZKIO-ITSASO	575	1	1	0	1	1	480	37	517
40	20038	GABIRIA	488	1	1	0	1	1	387	43	430
41	20037	GAINTZA	129	1	1	0	1	1	101	2	103
42	20907	GAZTELU	153	1	1	0	1	1	118	15	133
43	20039	GETARIA	2.818	1	3	0	3	1	2.126	54	2.180
44	20040	HERNANI	20.222	8	23	0	23	8	15.771	466	16.237
45	20041	HERNIALDE	313	1	1	0	1	1	241	9	250
46	20036	HONDARRIBIA	17.018	6	21	0	21	5	13.210	819	14.029
47	20042	IBARRA	4.172	2	5	0	5	2	3.180	68	3.248
48	20043	IDIAZABAL	2.305	1	3	0	3	1	1.718	192	1.910
49	20044	IKAZTEGIETA	488	1	1	0	1	1	355	5	360
50	20045	IRUN	61.983	24	75	0	75	21	47.032	4.774	51.806
51	20046	IRURA	1.862	1	2	0	2	1	1.244	26	1.270
52	20047	ITSASONDO	641	1	1	0	1	1	455	25	480
53	20048	LARRAUL	253	1	1	0	1	1	183	28	211
54	20902	LASARTE-ORIA	18.253	9	22	0	22	8	14.282	224	14.506
55	20049	LAZKAO	5.646	2	6	0	6	1	4.196	70	4.266
56	20050	LEABURU	377	1	1	0	1	1	275	27	302
57	20051	LEGAZPI	8.384	6	12	0	12	5	6.738	169	6.907



## ELECCIONES GENERALES - 10 DE NOVIEMBRE DE 2019

GIPUZKOA											
	CODIGO	MUNICIPIO	Población de Derecho	Disp. Móvil	Mesas DM	Mesas Manual	Total Mesas	Locales Elect.	Censo CER	Censo CERA	TOT. CENSO ELECTORAL
58	20052	LEGORRETA	1.430	1	2	0	2	1	1.050	27	1.077
59	20068	LEINTZ-GATZAGA	232	1	1	0	1	1	179	23	202
60	20053	LEZO	6.045	2	7	0	7	1	4.856	86	4.942
61	20054	LIZARTZA	602	1	1	0	1	1	461	39	500
62	20901	MENDARO	2.010	1	2	0	2	1	1.399	22	1.421
63	20057	MUTILOA	252	1	1	0	1	1	198	13	211
64	20056	MUTRIKU	5.354	2	7	0	7	1	4.078	155	4.233
65	20063	OIARTZUN	10.276	7	13	0	13	7	8.023	224	8.247
66	20058	OLABERRIA	945	2	2	0	2	2	740	21	761
67	20059	OÑATI	11.335	6	15	0	15	4	8.893	461	9.354
68	20076	ORDIZIA	10.150	6	7	0	7	6	7.013	171	7.184
69	20905	ORENDAIN	218	1	1	0	1	1	160	10	170
70	20060	OREXA	123	1	1	0	1	1	87	1	88
71	20061	ORIO	5.948	3	6	0	6	3	4.427	99	4.526
72	20062	ORMAIZTEGI	1.302	1	2	0	2	1	942	45	987
73	20064	PASAIA	16.128	9	20	0	20	9	12.395	369	12.764
74	20070	SEGURA	1.432	1	2	0	2	1	1.085	91	1.176
75	20065	SORALUZE-PLACENCIA DE LA	3.894	1	5	0	5	1	2.921	140	3.061
76	20071	TOLOSA	19.525	8	23	0	23	7	15.062	784	15.846
77	20072	URNIETA	6.170	2	8	0	8	1	4.762	105	4.867
78	20077	URRET XU	6.730	4	9	0	9	4	5.269	117	5.386
79	20073	USURBIL	6.165	5	8	0	8	5	4.707	68	4.775
80	20075	VILLABONA	5.881	2	7	0	7	1	4.312	124	4.436
81	20078	ZALDIBIA	1.613	1	2	0	2	1	1.143	54	1.197
82	20079	ZARAUZ	23.223	12	28	0	28	11	18.153	600	18.753
83	20025	ZEGAMA	1.519	1	2	0	2	1	1.110	41	1.151
84	20026	ZERAIN	252	1	1	0	1	1	207	14	221
85	20027	ZESTOA	3.725	4	5	0	5	4	2.761	75	2.836
86	20028	ZIZURKIL	2.976	1	3	0	3	1	2.254	80	2.334
87	20081	ZUMAIA	10.044	3	10	0	10	2	7.690	167	7.857
88	20080	ZUMARRAGA	9.834	5	12	0	12	4	7.706	204	7.910
		<b>TOTAL GIPUZKOA</b>	<b>720.592</b>	<b>330</b>	<b>848</b>	<b>0</b>	<b>848</b>	<b>283</b>	<b>556.591</b>	<b>27.873</b>	<b>584.464</b>

Datos de Población a 1 de enero de 2019

Datos Censo Electoral a 1 de julio de 2019

Censo CER: Censo Electoral Residentes - Número de electores residentes en España

Censo CERA: Censo Electoral Residentes en el Extranjero

